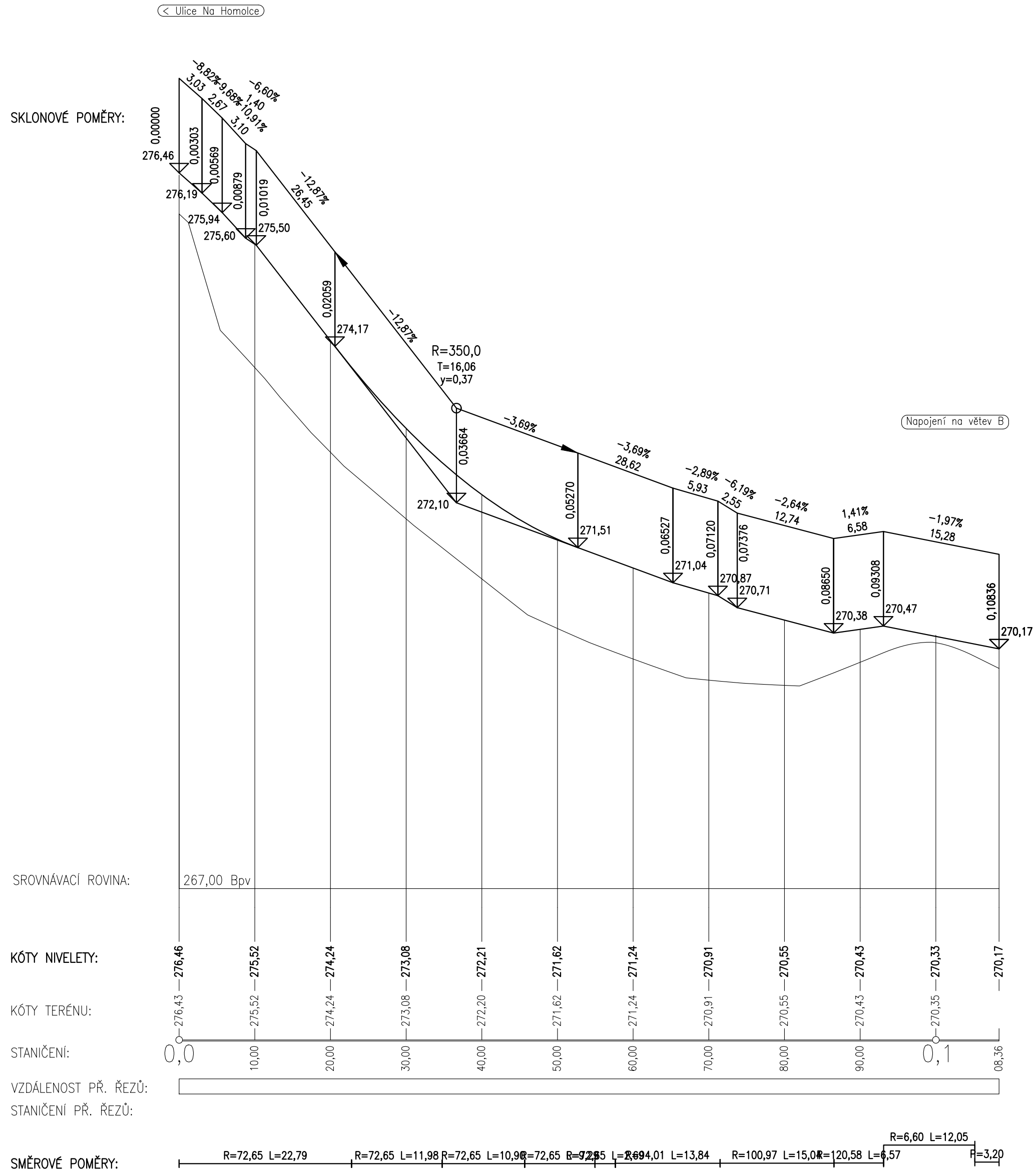
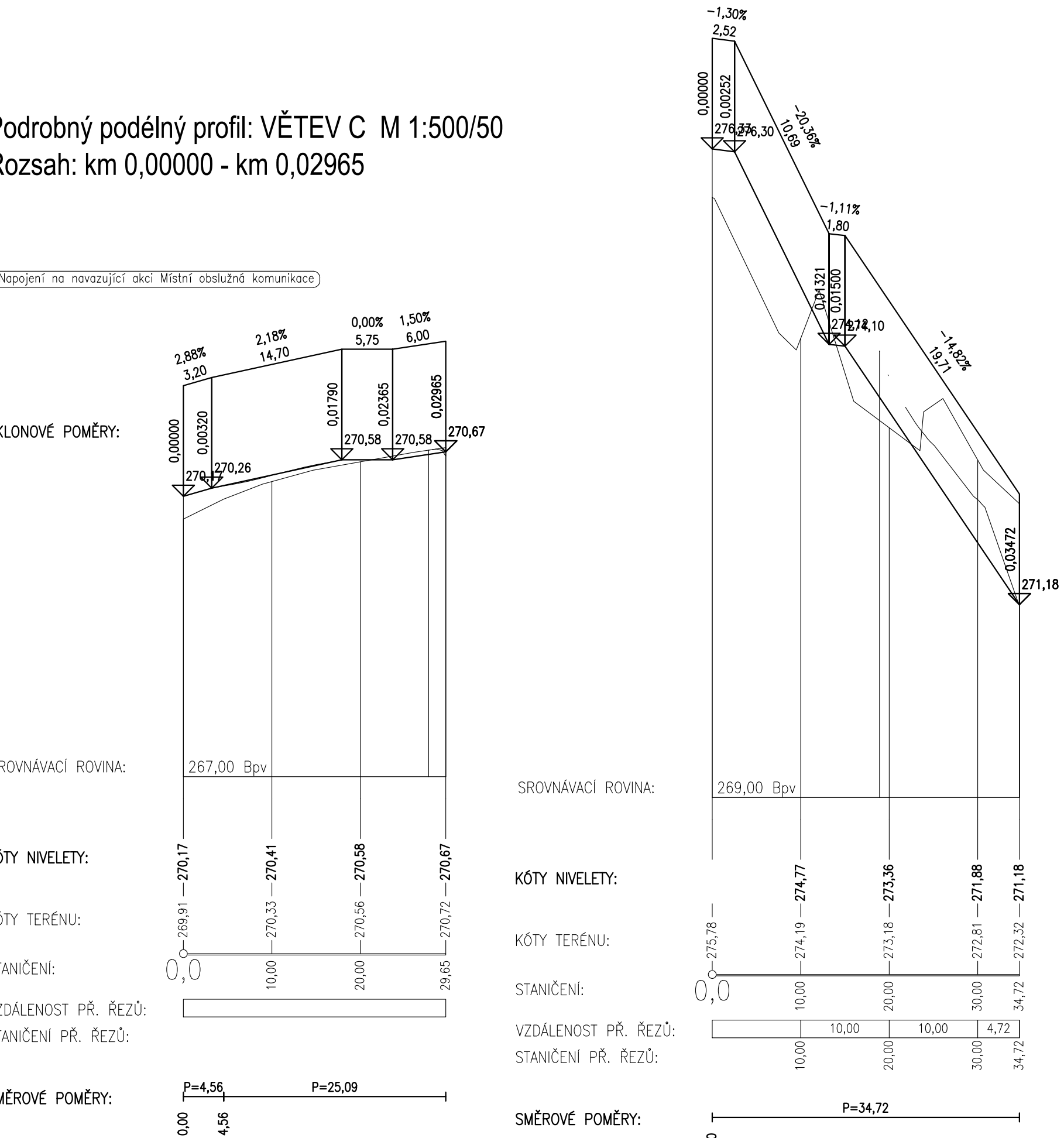


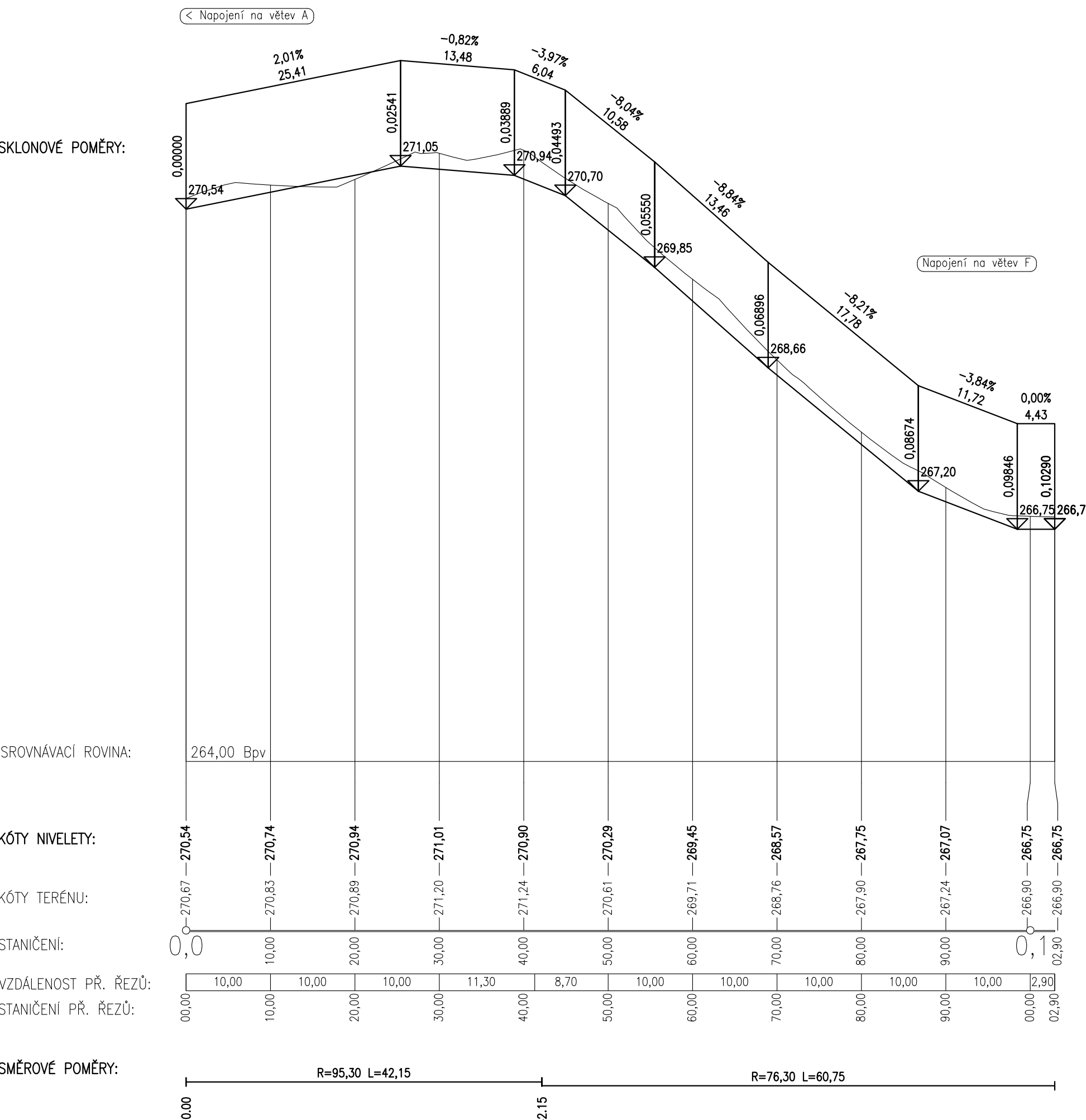
Podrobný podélný profil: VĚTEV A M 1:500/50  
Rozsah: km 0,00000 - km 0,10836




Podrobný podélný profil: VĚTEV D M 1:500/50  
Rozsah: km 0,00000 - km 0,03472



Podrobný podélný profil: VĚTEV B M 1:500/50  
Rozsah: km 0,00000 - km 0,10290



Podrobný podélný profil: VĚTEV E A F M 1:500/50  
Rozsah: km 0,00000 - km 0,15979



stavebník: Město Beroun Národní náměstí 86 266 01 Beroun	generální projektant: Ing. arch. Mgr. Alena Korandová Čechů 2340, 266 01 Beroun projektant člásk: Ing. Tomáš Kapál	projekt: Park Homolka Beroun, 2. etapa název dokumentu: Chodníky a parkovací stání Podélné profily	skupení: DSP/DPS datum: 2024-01 část: D.1 mřížko: 1:500/50 kód: D.1.3
---	--	--	--